

ZDF
MAGAZIN
ROYALE



**WARUM HÖRT
DER FAHRRADWEG
EINFACH HIER AUF?**



Sachstand Modellvorhaben Radverkehrsförderung 3.0

Wie geht's jetzt weiter?

Budget: 1,6 Mio. Euro
Eigenanteil: rd. 400 Tsd. Euro

Gefördert durch:

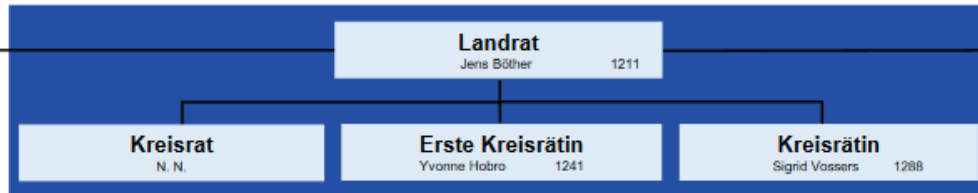


aufgrund eines Beschlusses
des Deutschen Bundestages





LANDKREIS LÜNEBURG



Stabstelle Büro des Landrats 01 Sebastian Brandt	1532
Stabstelle Presse und Öffentlichkeitsarbeit 01.30 Katrin Holzmann	1274
SBU Betrieb Straßenbau und -unterhaltung SBU Jens Michael Seegers	04136/3519568
GB Gleichstellungsbeauftragte GB Maret Bening	1596

Stabstelle Klimaschutz/Kreisentwicklung/Wirtschaft 02 Janna Hoveida	1371
European Energy Award 02.22 Dr. Hanna Weber	1904
Klimaanpassung 02.24 Insa Krempin	1499
Regionalmanagement (LEADER-Projekte) 02.10 Inga Karina Masemann	1374

3 Fachbereich Zentrale Dienste
Franziska Welz 1426

FD 30 Personalservice
30 Alina Heuer 1258

FD 32 Interne Dienste und Digitalisierung
32 Claudia Döpfer 1332
32.10 CDO Dr. Kristina Lemmer 1190

FG Organisationsentwicklung
32.20 Sandra Hensel 1991

FG Postlogistik / Bereitstellung von Informationen und Auskünften
32.40 Susann Kruse 1802

FG Fuhrpark und Versicherungsangelegenheiten
32.80 Eckhard Stegen 1597

FD 33 Informations- und Kommunikationstechnik
33 Hendrik Lampe 1796

Technischer Leiter
33.11 Philipp Päper 1720

FD 35 Gebäudewirtschaft
35 Detlef Bayer 1275

FG Liegenschaftsverwaltung und Bewirtschaftung
35.20 Christina Boysen 1027

FG Hochbau und Technik
35.10 Andrea Wiermann 1276

4 Fachbereich Mobilität & Finanzen
N. N.

FD 10 Finanz- und Beteiligungsmanagement
10 Björn Mennrich 1268

FD 31 Kasse und Forderungsservice
31 Eva Breitenstein 1341

FD 42 KFZ-Zulassung und Führerscheine
42.20 Katharina Gronholz (komm.) 1358

FG Führerscheine
42.20 Katharina Gronholz 1358

FG KFZ-Zulassungen
42.30 Jan Burmester 1236

FD 43 Verkehrsangelegenheiten und Bußgeldstelle
43 Sven Bretthauer 1302

| **FG Allgemeine Verkehrsangelegenheiten** 43 Sven Bretthauer | 1302 |

FG Bußgeldstelle
43.30 Korkut 1392

| **FD 45 Mobilität** | |

ÖPNV
45.11 Stefan Borchers 1367

Radverkehr und Fährangelegenheiten
45.12 Philip Gallmeister 1521

Eigengesellschaften

Arena Lüneburger Land Betriebsgesellschaft GmbH & Co. KG
Auf dem Michaeliskloster 4, 21335 Lüneburg

MOIN Mobilitätsinfrastruktur und -betriebe GmbH Landkreis Lüneburg
Auf dem Michaeliskloster 4, 21335 Lüneburg

5 Fachbereich Soziales
Yvonne Hobro 1241

FD 50 Sozialhilfe und Wohngeld
50 Christian Ratzeburg 1626

FG Bildung und Teilhabe
50 Christian Ratzeburg 1626

FG Sozialhilfe
50.20 Janna Bechtloff 1760

FG Asylbewerber und Wohngeld
50.40 Christopher Schäfer 1380

FD 51 Jugendhilfe und Sport
51 Ines Bonne 1370

FG Kinderschutz, Erzieherische Hilfen und Sozialraumbüro
51.05 Sven Brüning 1535

FG Erziehungsberatungsstelle
51.71 Bernd Albrecht-Hiescher 1679

FG Teilhabe
51.89 Heiko Rosen 1136

FD 52 Senioren und Behinderte
52 Matthias Naß 1450

FD 53 Gesundheit
53 Dr. Marion Wunderlich 1500

Verwaltungsleitung
53.01 Ute Böther 1489

FG Sozialpsychiatrischer Dienst
53.40 Dr. Kerstin Kirsten 1498

FG Hygiene und Umwelt
53.70 Mirja Raschke 1118

FG Kinder- und Jugendärztlicher Dienst
53.22 Dr. Britta Mundhenk 1866

FG Amtsärztlicher Dienst und Prävention
53 Dr. Marion Wunderlich 1500

FD 54 Jugend und Familie
54 Melanie Wolter 1400

FG Unterhaltsvorschuß
54.31 Norbert Möhring 1401

FD 55 Bildung und Kultur
55 Freia Srugis 1203

6 Fachbereich Bauen, Umwelt & Ordnung
Sigrid Vossers 1288

FD 34 Recht und Kommunalaufsicht
34 Silke Fürst 1648

FD 40 Veterinärwesen und Lebensmittelüberwachung
40.30 Jochen Gronholz (komm.) 1331

Verwaltungsleitung
40.30 Jochen Gronholz 1331

FD 41 Ordnung
41 Sonja Sachse 1610

FG Rettungsdienst
41 Sonja Sachse 1610

FG Allgemeine Ordnungsangelegenheiten
41.10 Hinnerk Zobel 1223

FG Brand- und Katastrophenschutz
41.30 Sascha Westermann 1272

FG Kooperative Leitstelle
41.40 Marcel Meyer 04131/8306-5301

FD 60 Bauen
60 Corinna Wojak 1430

FD 61 Umwelt
61 Stefan Bartsch 1286

FG Immissionen, Boden, Abfall
61 Stefan Bartsch 1286

FG Naturschutz und Wald
61.20 Maja Züghart 1666

FG Wasser
61.34 Michael Loch 1264

FD 62 Regional- und Bauleitplanung
62 Lena Eileen Lampe 1644

Besondere Funktionen

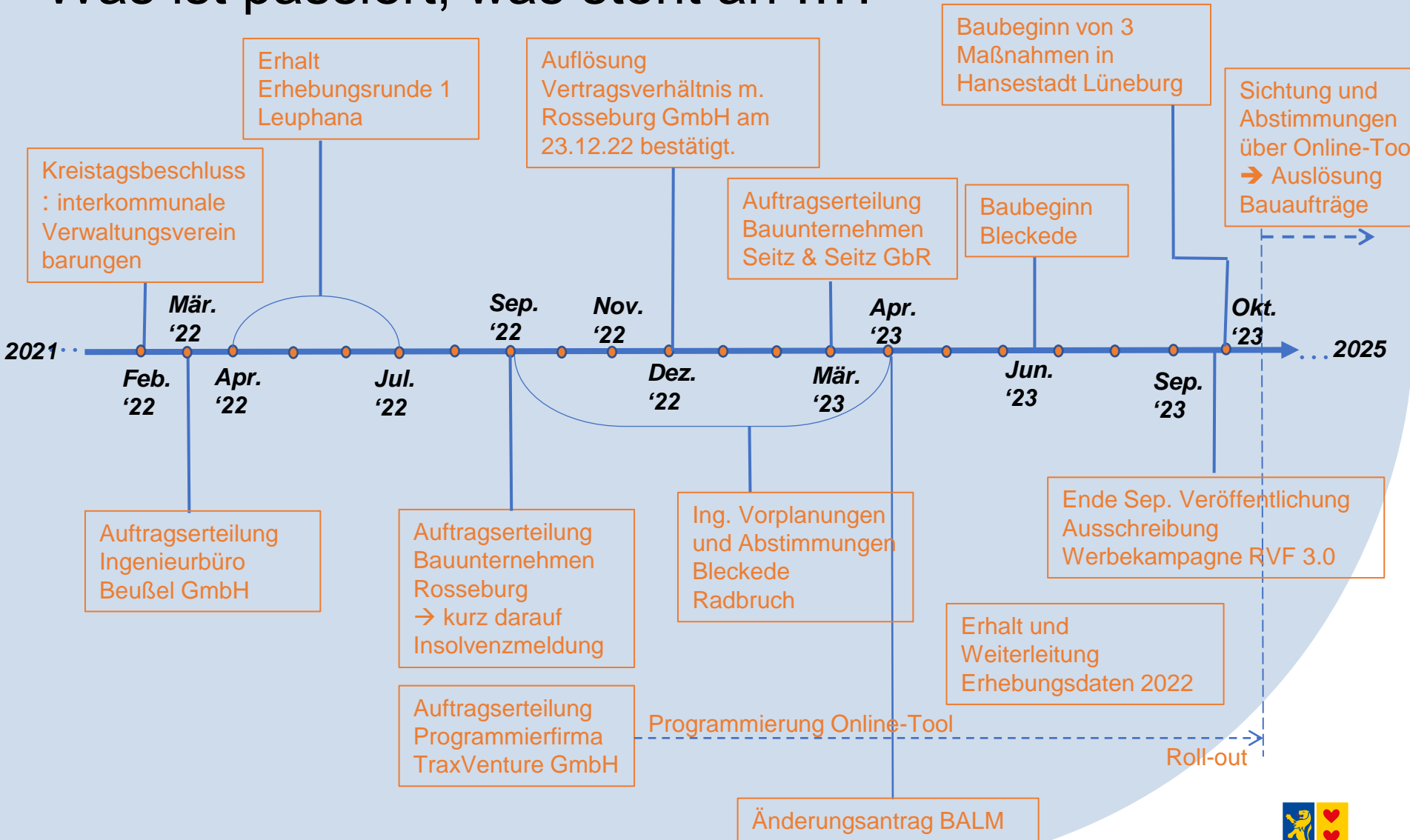
PR Personalarzt
PR.1 Anja Othlhagen 1645

SBV Schwerbehindertenvertretung
42.34 Gregor Cechak 1237

DSB Datenschutzbeauftragte
34.30 Silke Rödiger 1756

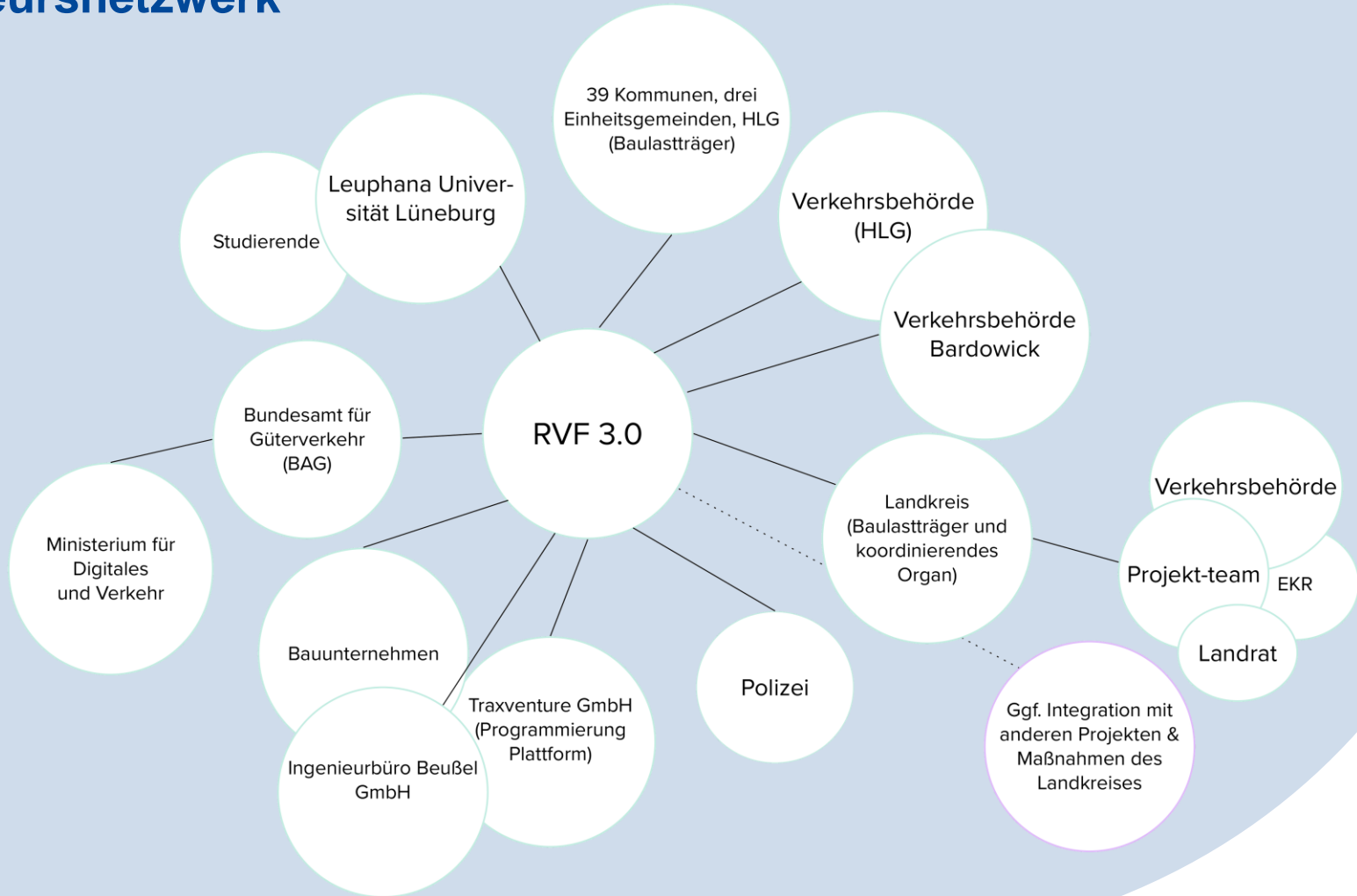
IT SB Informationssicherheitsbeauftragter
33.60 Torsten Burmester 1887

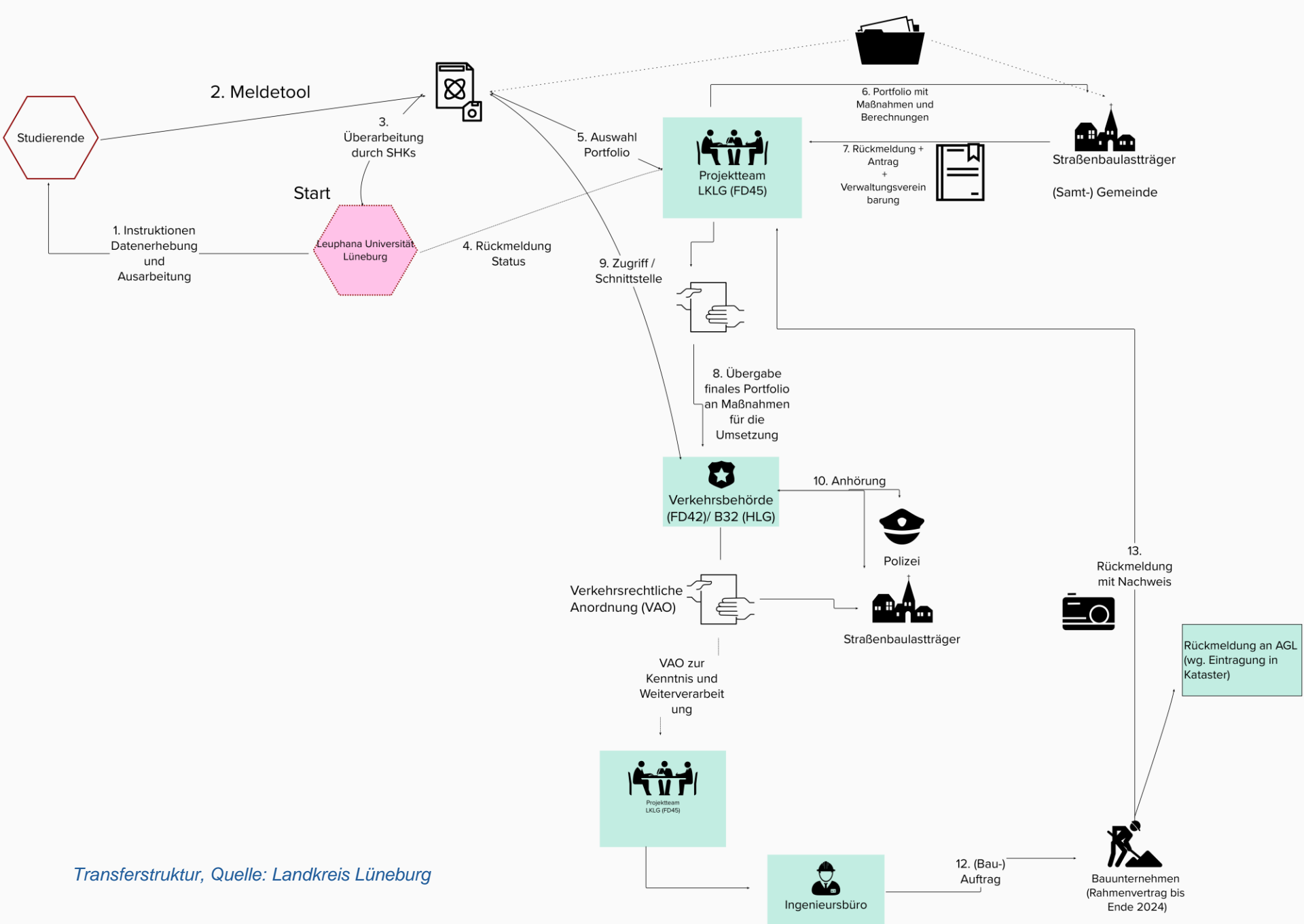
Was ist passiert, was steht an ...?



Warum so lange?

Akteursnetzwerk

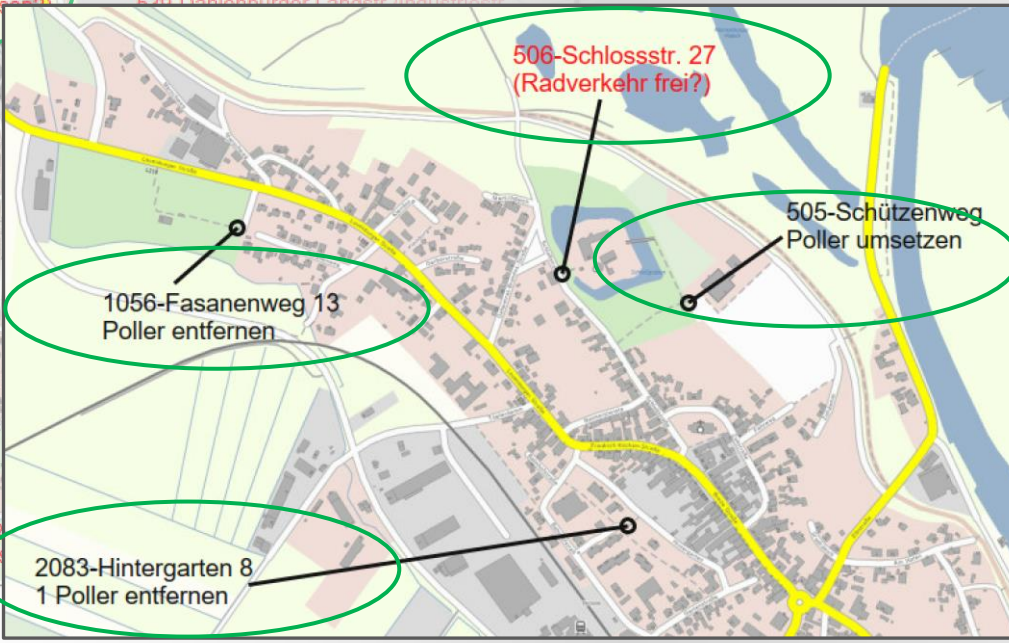
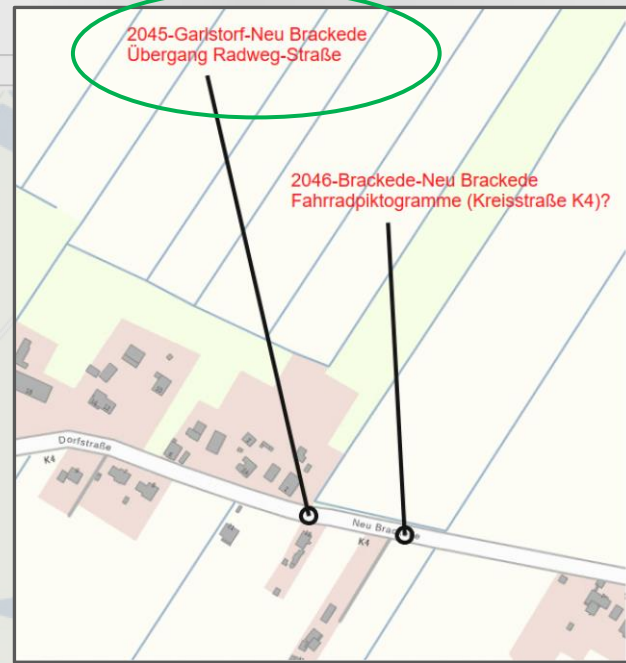




Transferstruktur, Quelle: Landkreis Lüneburg



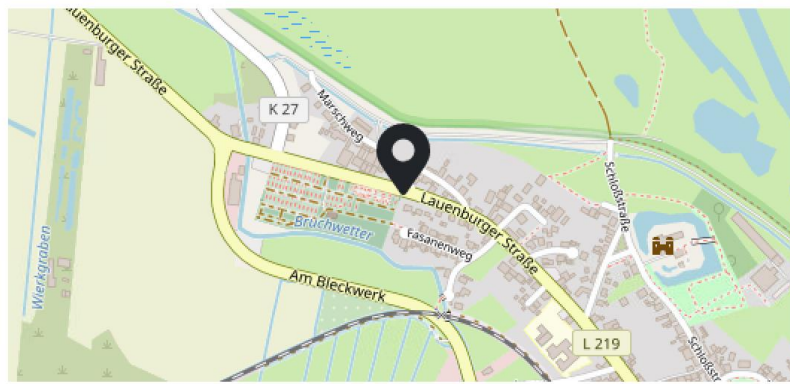
Die Inhalte des Geoportals werden ausschließlich zu Informationszwecken bereitgestellt. Rechtswidrliche Auskünfte erbiten Sie bei den Trägern der öffentlichen Aufgabe. Die geometrische Genauigkeit der Kartendarstellung kann eingeschränkt sein.



Abgestimmt: 11 Stck.
2 weitere in Abstimmung mit der DB Netz AG



Erhebungsbeispiel



Ortsangabe

Bleckede > Lauenburger Straße 34

Barriere(n) aus Radverkehrssicht

- Durchfahrtsverbot ist nur für den Autoverkehr sinnvoll und hemmt die Fahrradnetzdurchlässigkeit

Lösungsmöglichkeiten

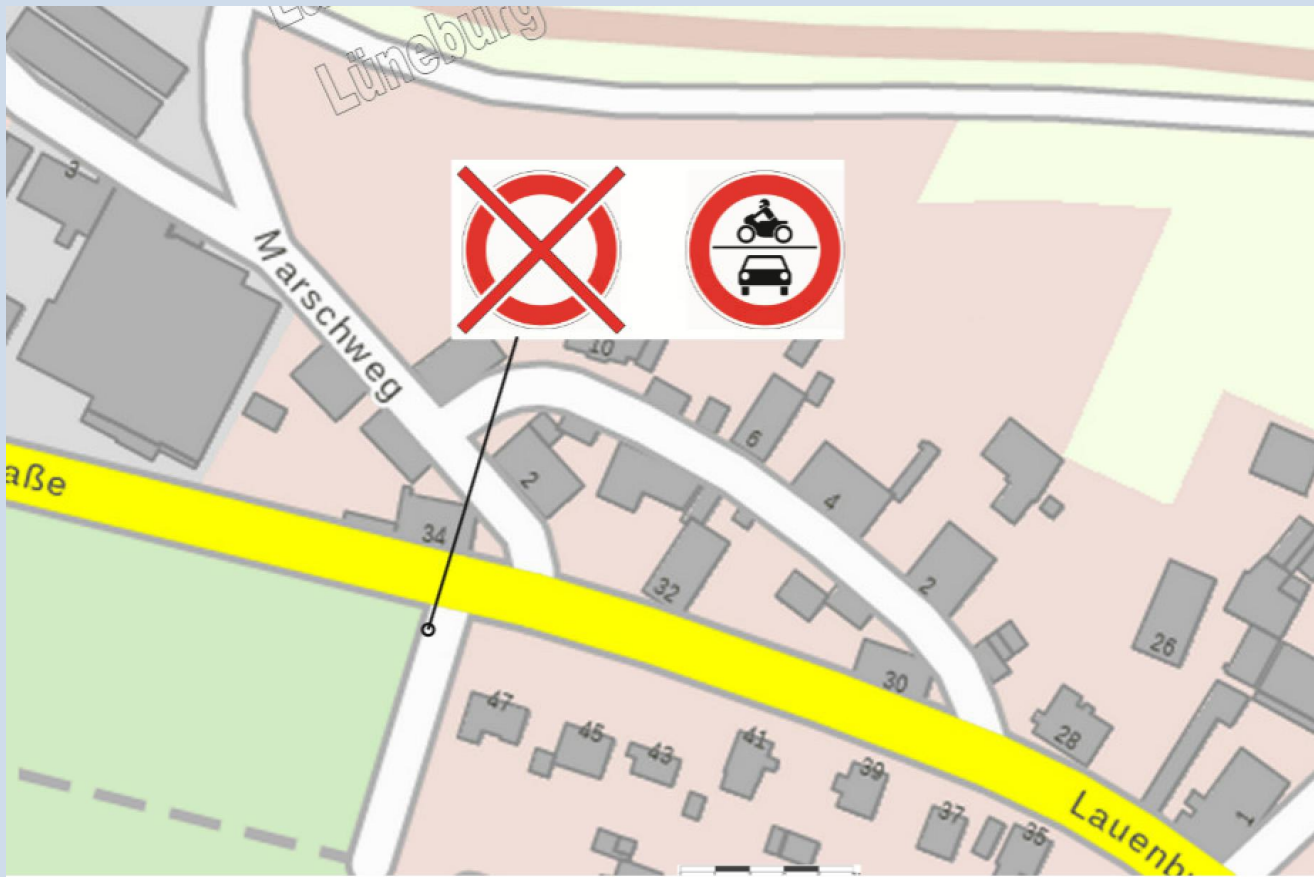
- Ersetzung des Zufahrtsverbotes StVO-Z. 250 durch das Verkehrsschild StVO-Z. 260, das die Durchfahrt nur für motorisierte Fahrzeuge untersagt.

Erfassungsdatum

21.08.2021, 12:19 Uhr



Maßnahmenbeispiel



Ausschnitt aus Lageplan zu Fundnummer 1057

**Grundsatz: Kurzfristig – kleinbaulich – nicht immer regelnd
aber orientierend**



Beantragungsformular

Antrag auf Förderung für Maßnahmen durch RVF 3.0

Mittels dieses Antragsformulars können Sie als Kommune unter Angabe der entsprechenden Informationen einen Antrag auf Förderung stellen.

Antworten sind mit Ihrem Nextcloud-Konto verbunden. Ein Sternchen (*) kennzeichnet Pflichtfragen.

Bezeichnung Kommune * ...

= Personen können einen langen Text eingeben

Ansprechpartner (Vorname) * ...

= Personen können einen langen Text eingeben

Ansprechpartner (Nachname) * ...

= Personen können einen langen Text eingeben

Beantragung über das Online-Formular auf der NextCloud



Phasen der Maßnahmenumsetzung

- | |
|--|
| 1. Sichtung durch das Ing.-Büro, die Kommunen und im Verlauf FD 42 und SBU |
| 2. Externe Ingenieursleistungen (verschiedene Gutachten) |
| 3. Grundlagenermittlung und Vorplanungen (Lph. 2+3) |
| 4. (Mehrfach-) Abstimmungen zwischen allen Akteuren |
| 5. Vorbereitungen und Beschluss in den Gremien der Kommunen |
| 6. Ggf. Grunderwerb |
| 7. Finanzierung/Förderantrag |
| 8. Verzicht auf/oder Antrag auf Planfeststellung |
| 9. Ausführungsplanung (Lph. 5) |
| 10. Freigabe durch FD 45, ggf. Verkehrsbehörde und SBU |
| 11. Bauausführung/Bauleitung (Lph. 8) |
| 12. Abnahme |
| 13. Nachweiserbringung an den Fördermittelgeber |

„...von der Idee zur Ausführung...“

*idealtypisch nächste Woche - im Regelfall und ohne Online-
Tool bis zu 6 Monaten*



Online-Tool

LANDKREIS LÜNEBURG Radverkehrsförderung 3.0

Hilfe Workspace Mandat Container Logout

Sicht: Admin User auswählen

Mails Job-Todos Processing

Version vom 22.08.2023 - under construction !

Alle Kommunen

Hallo Test User (Admin)

Aufgaben (0)	Dialog (0)	Favoriten (0)
Termine (0)	Beantragt (0)	Umsetzung (0)
Depot (0)	Neu (1)	Fertig (0)
abgelehnt (0)	Abrechnung (0)	Gesamtliste (1)



Online-Tool

LANDKREIS LÜNEBURG Radverkehrsförderung 3.0

Hilfe Workspace Mandat Container Logout

Sicht: Admin Kommune Mails Job-Todos Processing Version vom 22.08.2023 - under construction !

Kommune xyz

Dialog Fall-ID GGIX Ebene 2 aktueller Prozessschritt in Klartext

Op'n Donnerloh - Verbindung Am Alten Schulgarten - Op'n Donnerloh - Poller

▲ Aufgabe [MARKSBL] / [MARKSBL - kom]

Liebe Kommune,

bitte geben Sie die jeweilige Straßenbaulast für diesen Fall an. Das SBU gleicht die Angabe mit dem Landkreiskataster ab, bevor der Fall bei Interesse in einen möglichen Abstimmungsprozess geht.

Mangeldetails

GPS:: 53.308833° N, 10.289023° O

Situation: Der Weg beginnt in der Spielstraße Am Alten Schulgarten und endet in einer Sackgasse der Straße Op'n Donnerloh. Die Sackgasse ermöglicht die Zufahrt zu zwei Häusern und es gibt keinen Durchgangsverkehr.

Strassenbaulast

- Strassenbaulast
- nicht öffentlich
- Dritte / Andere
- unbekannt
- Bund
- Land
- Kreis (SBU)
- Kommune
- Deichverband



Online-Tool

LANDKREIS LÜNEBURG

Radverkehrsförderung 3.0

Hilfe Workspace Mandat Container Logout

Sicht: Admin Kommune

Mails Job-Todos Processing

Version vom 22.08.2023 - under construction !

Kommune xyz

Sortieren: 1

Op'n Donnerloh - Verbindung Am Alten Schulgarten - Op'n Donnerloh - Poller

★ Favorit Fall-ID GGIX Ebene 2 aktueller Prozessschritt in Klartext

▲ Aufgabe

Liebe Kommune,

bitte erteilen Sie die nebenstehenden Einwilligungen um den Fall final zu beantragen.

- Mit Übermittlung des Antragsformulars erkläre ich ausdrücklich, dass ich berechtigt bin, für die oben eingetragene Gemeinde diesen Antrag zu stellen.
- Darüber hinaus nehme ich hiermit zur Kenntnis, dass der Kooperationsvertrag gilt.
- Hiermit erkläre ich, dass insofern Maßnahmen davon betroffen sind, der Kommune die Zustimmung weiterer Parteien (zuständige Baulastträger, Eigentümer,...) vorliegen und dem Landkreis bei Antragstellung/ hierunter übermitteln werden.
- Hiermit nehme ich zur Kenntnis und akzeptiere, dass der finale Eigenanteil vom veranschlagten Anteil durch unvorhergesehenen Mehraufwand durch das Bauunternehmen abweichen kann.

Beantragen



Online-Tool

LANDKREIS LÜNEBURG

Radverkehrsförderung 3.0

Hilfe Workspace Mandat Container Logout

Sicht: Admin Fachdienst 45

Mails Job-Todos Processing

Version vom 22.08.2023 - under construction !

Alle Kommunen

Sortieren:

★ Favorit Fall-ID GGIX Ebene 2 aktueller Prozessschritt in Klartex

Op'n Donnerloh - Verbindung Am Alten Schulgarten - Op'n Donnerloh - Poller

Aufgabe

Liebe KollegInnen vom Fachdienst Mobilität,
bitte Angabe wählen.

Freigabe?

Freigabe?

Freigabe

temp.nein (DEPOSIT)

Finale Ablehnung (BAN)

Mangeldetails

GPS:: 53.308833° N, 10.289023° O

Situation: Der Weg beginnt in der Spielstraße Am Alten Schulgarten und endet in einer Sackgasse der Straße Op'n Donnerloh. Die Sackgasse ermöglicht die Zufahrt zu zwei Häusern und es gibt keinen Durchgangsverkehr.

Hemmnis: Hinweis auf ein Gefahrenrisiko durch eine Piktogramm-Bodenmarkierung



Online-Tool

Radverkehrsförderung 3.0 Hilfe Workspace Mandat Container Logout

LANDKREIS LÜNEBURG

Sicht: Admin Ingenieurbüro [Mails](#) [Job-Todos](#) [Processing](#) Version vom 22.08.2023 - under construction !

Alle Kommunen ▲ 1 ⚡ 0 💬 0 ★ 0 📅 0 👍 1 🚲 0 € 0 ✓ 0 ♻️ 0 🚫 0 📄 1 Sortieren: [Icons] 1 [Navigation]

Op'n Donnerloh - Verbindung Am Alten Schulgarten - Op'n Donnerloh - Poller

Aufgabe

Liebes Ingenieurbüro,

bitte setzen Sie den Termin oder Zeitraum der voraussichtlichen Umsetzung.

Umsetzdatum Start: 18.09.2023

Umsetzdatum Ende: 28.09.2023

Mangeldetails

GPS:: 53.308833° N, 10.289023° O

Situation: Der Weg beginnt in der Spielstraße Am Alten Schulgarten





Vielen Dank für Ihre Aufmerksamkeit!

Landkreis Lüneburg

Auf dem Michaeliskloster 4
21335 Lüneburg

Telefon 04131 26-0

Telefax 04131 26-1466

www.landkreis-lueneburg.de

